














# Tour 3

Teilstrecke	Richtung / Hinweise	Gesamtstrecke	GPS Punkte
1.	 Startstation: Bahnhof Neheim-Hüsten	0,0 km	N 51° 26' 18" E 07° 58' 13"
2. 50 m	 an der Ampel links abbiegen Richtung Neheim	0,1 km	N 51° 26' 19" E 07° 58' 15"
3. 0,1 km	 an der Ampel links abbiegen Richtung Herdringen / Holzen	0,2 km	N 51° 26' 20" E 07° 58' 12"
4. 0,4 km	 an der Ampel rechts abbiegen Richtung Herdringen / Holzen / Iserlohn	0,6 km	N 51° 26' 12" E 07° 58' 22"
5. 0,2 km	 hinter der Fußgänger-Ampel links abbiegen Richtung Herdringen	0,8 km	N 51° 26' 07" E 07° 58' 19"
6. 1,6 km	 am »Herdringer Schloss« (kurz hinter dem Orteingang Herdringen) rechts abbiegen (2 mal)	2,4 km	N 51° 25' 19" E 07° 58' 10"
7. 0,3 km	 nach 300 Metern der abknickenden Vorfahrtstraße links folgen, Richtung Hövel	2,7 km	N 51° 25' 16" E 07° 58' 00"
8. 7,0 km	 direkt hinter dem Orteingang »Hövel« rechts abbiegen Richtung Albringen / Wettmarsen	9,7 km	N 51° 22' 20" E 07° 55' 45"
9. 1,7 km	 in Wettmarsen der abknickenden Vorfahrtstraße rechts folgen	11,4 km	N 51° 22' 58" E 07° 54' 49"
10. 0,9 km	 in Albringen links abbiegen Richtung Hönnetal	12,3 km	N 51° 23' 10" E 07° 54' 09"
11. 3,2 km	 links abbiegen ins Hönnetal, auf die B 515 Richtung Werdohl / Balve	15,5 km	N 51° 22' 08" E 07° 52' 09"
12. 2,2 km	 rechts abbiegen auf die B 229 Richtung Lüdenscheid / Werdohl / Balve	17,7 km	N 51° 21' 16" E 07° 52' 46"
13. 3 km	 an der Ampel der abknickenden Vorfahrtstraße links folgen (auf der B 229 bleiben) Richtung Lüdenscheid / Werdohl / Neuenrade / Langenholthausen	20,7 km	N 51° 19' 54" E 07° 51' 48"
14. 0,3 km	 nach der Fußgänger-Ampel links abbiegen Richtung Mellen	21,0 km	N 51° 19' 46" E 07° 51' 54"
15. 4,3 km	 in Mellen der abknickenden Vorfahrtstraße rechts folgen Richtung Langenholthausen	25,3 km	N 51° 19' 45" E 07° 54' 11"
16. 2,7 km	 in Langenholthausen links abbiegen Richtung Sundern / Amecke / »Sorpeseek«	28,0 km	N 51° 18' 37" E 07° 53' 35"

# Tour 3

Teilstrecke	Richtung / Hinweise	Gesamtstrecke	GPS Punkte
17. 4,4 km	 im Amecke links abbiegen Richtung Hachen / Langscheid / »Sorpesee«	32,4 km	N 51° 17' 58" E 07° 56' 56"
	 in Langscheid am »Sorpedamm« weiter geradeaus (Richtung Hachen)	41,0 km	
18. 11,8 km	 in Hachen links abbiegen auf die B 229 Richtung Lüdenscheid / Balve	44,2 km	N 51° 22' 15" E 07° 58' 33"
19. 2,3 km	 in Estinghausen rechts abbiegen Richtung Holzen / Kirchlinde	46,5 km	N 51° 22' 26" E 07° 56' 40"
20. 1,1 km	 an der Kreuzung geradeaus (Stoppschild beachten) Richtung Holzen / Kirchlinde	47,6 km	N 51° 22' 57" E 07° 56' 20"
21. 2,1 km	 an der nächsten Kreuzung (vor Oelinghauser Heide) geradeaus Richtung Neheim-Hüsten	49,7 km	N 51° 23' 42" E 07° 55' 30"
22. 3 km	 an der nächsten Kreuzung geradeaus Richtung Hüsten	52,7 km	N 51° 25' 02" E 07° 56' 22"
23. 2 km	 vor Herdringen der abknickenden Vorfahrtstraße links Richtung Neheim-Hüsten folgen	54,7 km	N 51° 25' 36" E 07° 57' 37"
24. 1,3 km	 der Straße links Richtung Fußgänger-Ampel folgen	56,0 km	N 51° 26' 07" E 07° 58' 19"
25. 0,2 km	 links abbiegen Richtung Arnsberg / Neheim / »Bahnhof«	56,2 km	N 51° 26' 12" E 07° 58' 22"
26. 0,4 km	 nach dem Bahnübergang an der Ampel rechts abbiegen Richtung Hüsten	56,6 km	N 51° 26' 20" E 07° 58' 12"
27. 0,1 km	 an der nächsten Ampel rechts abbiegen Richtung »Bahnhof«	56,7 km	N 51° 26' 19" E 07° 58' 15"
28. 50 m	 Zielstation: Bahnhof Neheim-Hüsten	56,7 km	N 51° 26' 18" E 07° 58' 13"