




Tour 4

Teilstrecke	Richtung / Hinweise	Gesamtstrecke	GPS Punkte
1.	 Startstation: Kreuzung in Hüsten an der B 229 Richtung Müschede	0,0 km	N 51° 25' 21" E 07° 59' 19"
2. 2,1 km	 ca. 700 m hinter dem Ortseingang Müschede links abbiegen Richtung Arnsberg	2,1 km	N 51° 24' 15" E 07° 59' 38"
3. 5,3 km	 am Ende der Straße links abbiegen Richtung Arnsberg	7,4 km	N 51° 23' 40" E 08° 02' 40"
4. 1,5 km	 ca. 100 m hinter dem Ortseingang Arnsberg rechts abbiegen Richtung Zentrum	8,9 km	N 51° 24' 13" E 08° 03' 17"
5. 0,5 km	 hinter der nach links abknickenden Vorfahrtstraße rechts abbiegen Richtung Sundern / Hellefeld / »Altes Feld«	9,4 km	N 51° 23' 59" E 08° 03' 27"
6. 0,6 km	 hinter der Fußgänger-Ampel links halten Richtung Sundern / Hellefeld	10,0 km	N 51° 23' 43" E 08° 03' 18"
7. 2,4 km	 im Kreisverkehr die 2. Ausfahrt Richtung Hellefeld nehmen	12,4 km	N 51° 22' 58" E 08° 04' 22"
8. 9,9 km	 am Ende der »Hellefelder Höhe« geradeaus in Hellefeld einfahren Richtung Wenholthausen / Altenhellefeld	22,3 km	N 51° 20' 01" E 08° 05' 02"
9. 2,4 km	 in Altenhellefeld der abknickenden Vorfahrtstraße rechts folgen Richtung Wenholthausen / Grevenstein	24,7 km	N 51° 19' 00" E 08° 05' 56"
10. 2,9 km	 (ca. 2,2 km) hinter Altenhellefeld links abbiegen Richtung Berge	27,6 km	N 51° 18' 32" E 08° 07' 44"
11. 3,9 km	 rechts halten und in die Ortschaft Berge einfahren - Richtung Meschede	31,5 km	N 51° 19' 57" E 08° 09' 14"
12. 0,4 km	 in Berge rechts abbiegen Richtung Eslohe / Wenholthausen / Meschede	31,9 km	N 51° 19' 59" E 08° 09' 35"
13. 4,2 km	 geradeaus vorbei an der Abbiegung zur Esmecke-Talsperre	36,1 km	N 51° 17' 58" E 08° 09' 46"
14. 1,7 km	 in Wenholthausen rechts abbiegen Richtung Hellefeld / Altenhellefeld / Grevenstein	37,8 km	N 51° 17' 20" E 08° 10' 32"
15. 4,4 km	 in Grevenstein links abbiegen Richtung Endorf / Meinkenbracht	42,2 km	N 51° 18' 01" E 08° 07' 58"
16. 5,0 km	 in Meinkenbracht geradeaus Richtung Eslohe / Stockum / Endorf	47,2 km	N 51° 16' 52" E 08° 05' 14"

Tour 4

Teilstrecke	Richtung / Hinweise	Gesamtstrecke	GPS Punkte
17. 0,6 km	 hinter Meinkenbracht geradeaus Richtung Sundern / Endorf	47,8 km	N 51° 16' 50" E 08° 04' 52"
18. 2,3 km	 links abbiegen Richtung Brenschede / Röhrenspring	50,1 km	N 51° 17' 09" E 08° 03' 20"
19. 6,3 km	 in Röhrenspring hinter der Linkskurve rechts abbiegen Richtung Weuspert / Faulebutter	56,4 km	N 51° 14' 41" E 08° 02' 44"
20. 2,8 km	 am Ende der Straße geradeaus bzw. rechts halten und in Faulebutter einfahren	59,2 km	N 51° 13' 24" E 08° 01' 51"
21. 1,9 km	 hinter Wörden rechts abbiegen Richtung Rönkhausen / »Pumpspeicherwerk«	61,1 km	N 51° 12' 47" E 08° 00' 45"
22. 0,05 km	 der abknickenden Vorfahrtstraße rechts Richtung "Pumpspeicherwerk Unterstaubecken" folgen	61,2 km	N 51° 12' 48" E 08° 00' 45"
23. 6,95 km	 in Rönkhausen rechts abbiegen Richtung Sundern / »Sorpeseek«	68,1 km	N 51° 13' 05" E 07° 57' 27"
	 nach dem Ortseingang Hagen den Starenkasten beachten	76,2 km	
24. 11,6 km	 in Allendorf geradeaus Richtung Neheim-Hüsten / Sundern / »Sorpeseek«	79,7 km	N 51° 16' 55" E 07° 57' 01"
25. 1,1 km	 hinter Allendorf links abbiegen Richtung Balve / Amecke / »Sorpeseek«	80,8 km	N 51° 17' 22" E 07° 57' 34"
26. 1,4 km	 in Amecke weiter geradeaus Richtung Balve	82,2 km	N 51° 17' 58" E 07° 56' 56"
27. 4,4 km	 in Langenholthausen rechts abbiegen Richtung Mellen	86,6 km	N 51° 18' 37" E 07° 53' 35"
28. 2,6 km	 in Mellen der abknickenden Vorfahrtstraße links Richtung Balve folgen	89,2 km	N 51° 19' 45" E 07° 54' 11"
29. 4,3 km	 in Balve (ca. 100 m) hinter der Fußgänger-Ampel rechts abbiegen Richtung »Luisenhütte« (B 229 Fernrichtung Arnberg)	93,5 km	N 51° 19' 46" E 07° 51' 54"
30. 0,3 km	 an der Ampel rechts der B 229 folgen Richtung Arnberg / Menden / Hachen	93,8 km	N 51° 19' 54" E 07° 51' 48"
31. 3,0 km	 hinter Sanssouci (nach der Brücke) geradeaus auf der B 229 bleiben Richtung Arnberg	96,8 km	N 51° 21' 16" E 07° 52' 46"

Tour 4

Teilstrecke	Richtung / Hinweise	Gesamstrecke	GPS Punkte
32. 4,3 km	 in Hövel links abbiegen Richtung Herdringen	101,1 km	N 51° 22' 08" E 07° 55' 36"
33. 7,8 km	 geradeaus vorbei am »Herdringer Schloss« (Richtung Hüsten)	108,9 km	N 51° 25' 19" E 07° 58' 12"
34. 1,3 km	 Zielstation: Kreuzung in Hüsten an der B 229	110,2 km	N 51° 25' 21' E 07° 59' 19'